


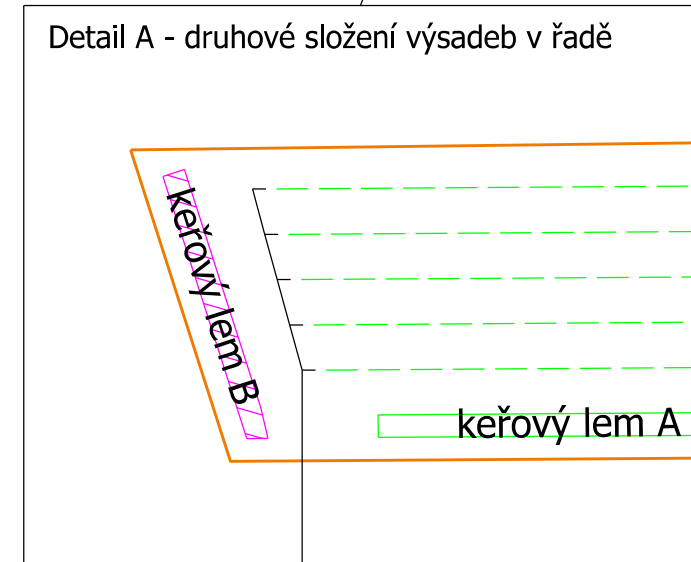
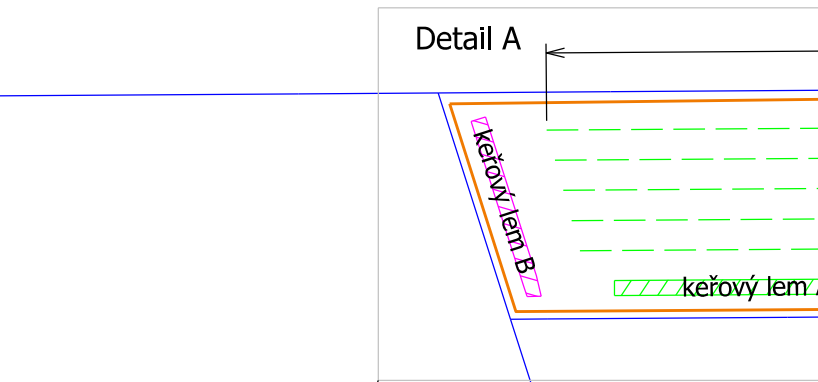
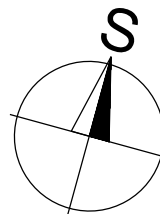
k.ú. Kozlovice u Přerova

Výřez ortofoto snímku



Legenda:

- Mapa DKM s parcelními čísly
- Hranice kat. území
- Linie výsadby lesnických sazenic
- Oplocenka
- Lipa srdčitá (Tilia cordata) 3 ks
- Ovocné dřeviny (slivoně, hrušně, jabloně, třešně)
- Návrh keřových výsadeb (keřový lem A/B)
- Zatrávnění celé parcely před výsadbou (graficky neznázorněno)
- Lavička



- druhové složení výsadeb v řadě
- habr obecný (50%), javor babyka (50%)
  - lípa srdčitá (25%), lípa velkolistá(25%), javor klen (25%), bříza bělokorá (25%)
  - dub zimní (50%), habr obecný (50%)
  - jeřáb břek (25%), bříza bělokorá (25%), dub zimní (25%), lípa srdčitá (25%)
  - habr obecný (50%), javor babyka (50%)

Mezera mezi lesnickou výsadbou a ovocnými dřevinami

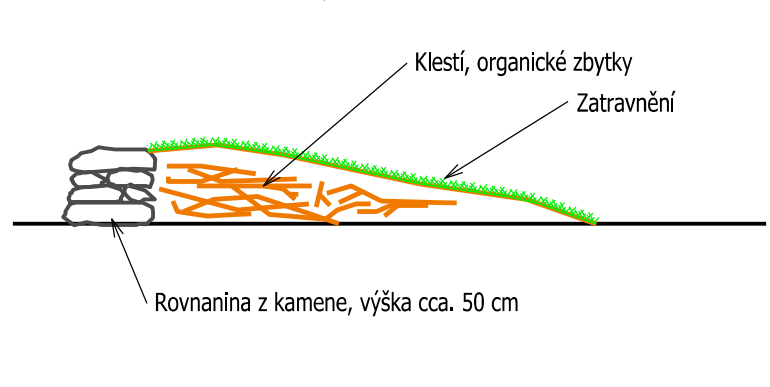
Ovocné dřeviny spon 5x2.7 m

Pod ovocnými dřevinami výsev květnatá luční směs

Kamenná rovnánina-zídka rovnánina kletí překrývá zeminou do mírného svahu

Plať berličky na oplocence. Umístění po cca. 40 m.

Kamenná rovnánina-zídka - detail, M 1:100



Osazovací plán II.

- habr obecný (50%), javor babyka (50%)
- lípa srdčitá (25%), lípa velkolistá(25%), javor klen (25%), bříza bělokorá (25%)
- dub zimní (50%), habr obecný (50%)
- jeřáb břek (25%), bříza bělokorá (25%), dub zimní (25%), lípa srdčitá (25%)
- habr obecný (50%), javor babyka (50%)

k.ú. Tučín

LOKALIZACE JEDNOTLIVÝCH INŽENÝRSKÝCH SÍTÍ A HRANIC PARCEL JE POUZE ORIENTAČNÍ - NEPODLOŽENO GEODETICKÝM ZAMĚŘENÍM V TERÉNU

GEOCENTRUM, spol. s r.o. zeměměřická a projekční kancelář tř. Kosmonautů 1143/88, 772 00 Olomouc zapsána u KS v Ostravě, oddíl C, vl. č. 5555		RAZÍTKO	GEOCENTRUM spol. s r.o. zeměměřická a projekční kancelář, Olomouc	
AUTORIZOVANÝ PROJEKTANT ÚZEMNÍCH SYSTÉMŮ EKOLOGICKÉ STABILITY  ING. PETR LERCH				
Autorizovaný projektant:	Ing. Petr Lerch		GEOCENTRUM spol. s r.o. zeměměřická a projekční kancelář, Olomouc	
Kreslil:	Ing. Petr Lerch			
Kontroloval:	Ing. Michal Najman			
Kraj: Olomoucký	Obec: Tučín	k. ú.: Tučín	ČÍS. SMLOUVY	639-2015-521100
Objednatel:	ČR - SPÚ, Krajský pozemkový úřad pro Olomoucký kraj Blanická 1 779 00 Olomouc		ČÍS. ZAKÁZKY	144/2015
Akce:	Realizační projektová dokumentace Realizace polních cest C2, C3 a C21 s IP k.ú. Tučín DSP, DRS		DATUM	10/2015
			MĚŘÍTKO	1 : 500
			SOUŘ. SYSTÉM	S - JTSK
			VÝŠKOVÝ SYSTÉM	Bpv
			FORMÁT	5 x A4
Název přílohy:	SO 05 - LBK 17/46, část C Osazovací plán - část I.		ČÍS. SOUPRAVY	ČÍS. PŘÍLOHY F.4.2.2.